


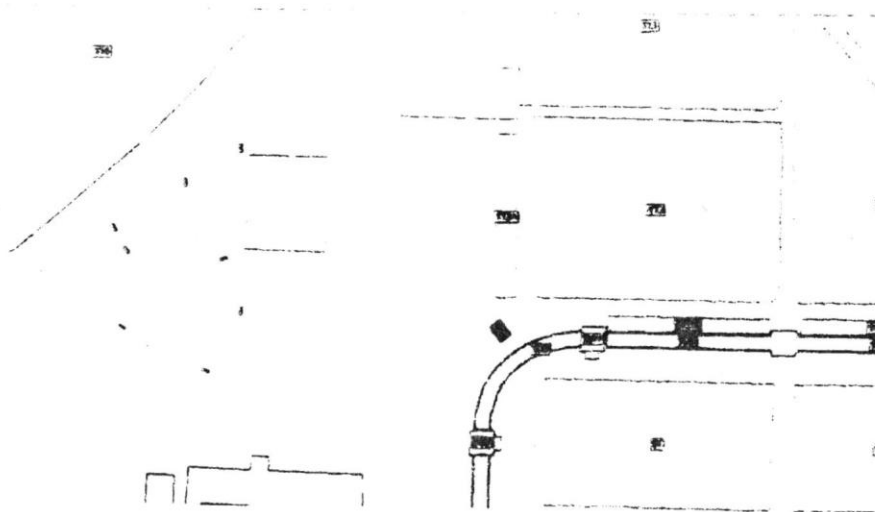
Vidimo da je tehničku dokumentaciju tj. nacрте izradio arhitekt **Marijan Hržić**, a ista je sastavni dio zahtjeva Gradskih groblja. Kako su Bandićevi suradnici izabrali lokaciju u 28.2.2021. u nedjelju popodne, a zatim istog dana podnijeli spomenuti zahtjev Zavodu, ispada da je Hržić također u nedjelju popodne napravio ovaj „projekt“.

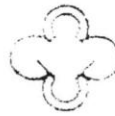
No, to nije sve. Hržić i njegov atelje su 2016. napravili projekt uređenja tog područja. Riječ je o projektu tzv. Južnog aneksa ogradnog i kolumbarijskog zida, koji je prihvaćen 2018. god. Detaljnije podatke možete pronaći na stranicama Hržićevoг atelierа (<https://aah.hr/projects/aleja-hermanna-bollea-uredenjeprostora-uz-arkade/>) i tvrtke Fidon, koja je izradila Elaborat zaštite okoliša (file:///D:/16_03_2021_Elaborat_Groblje_Mirogoj.pdf)

Ovdje donosimo jednu posebno zanimljivu sliku iz Hržićevoг projekta. Ona prikazuje kako je tada Hržić zamišljao uređenje baš te lokacije, navevši da je potrebno istu sačuvati i oplemeniti zelenilom, da bi nekoliko godina kasnije izradio sasvim suprotan projekt uklanjanja zelenila, te iskopavanja i betoniranja jedne grobnice. Vidite djedicu s unukom? Odmah lijevo od njih nema više zelenila, nego je po Hržićevoм narednoм projektu iz popodneвно-večernjih sati 28. veljače 2021., zaštićeno zelenilo uklonjeno, iskopana rupa i izbetonirana grobnica.



Dakle, ne samo da su prekršeni svi mogući propisi, nego je učinjen zahvat suprotan već prihvaćenom projektu uređenja arhitekta Hržića, a sve to prema novom, ekspresnom projektu istog tog Hržića.



ZAGREBAČKI
HOLDINGGRADSKA
GROBLJA

S poštovanjem,

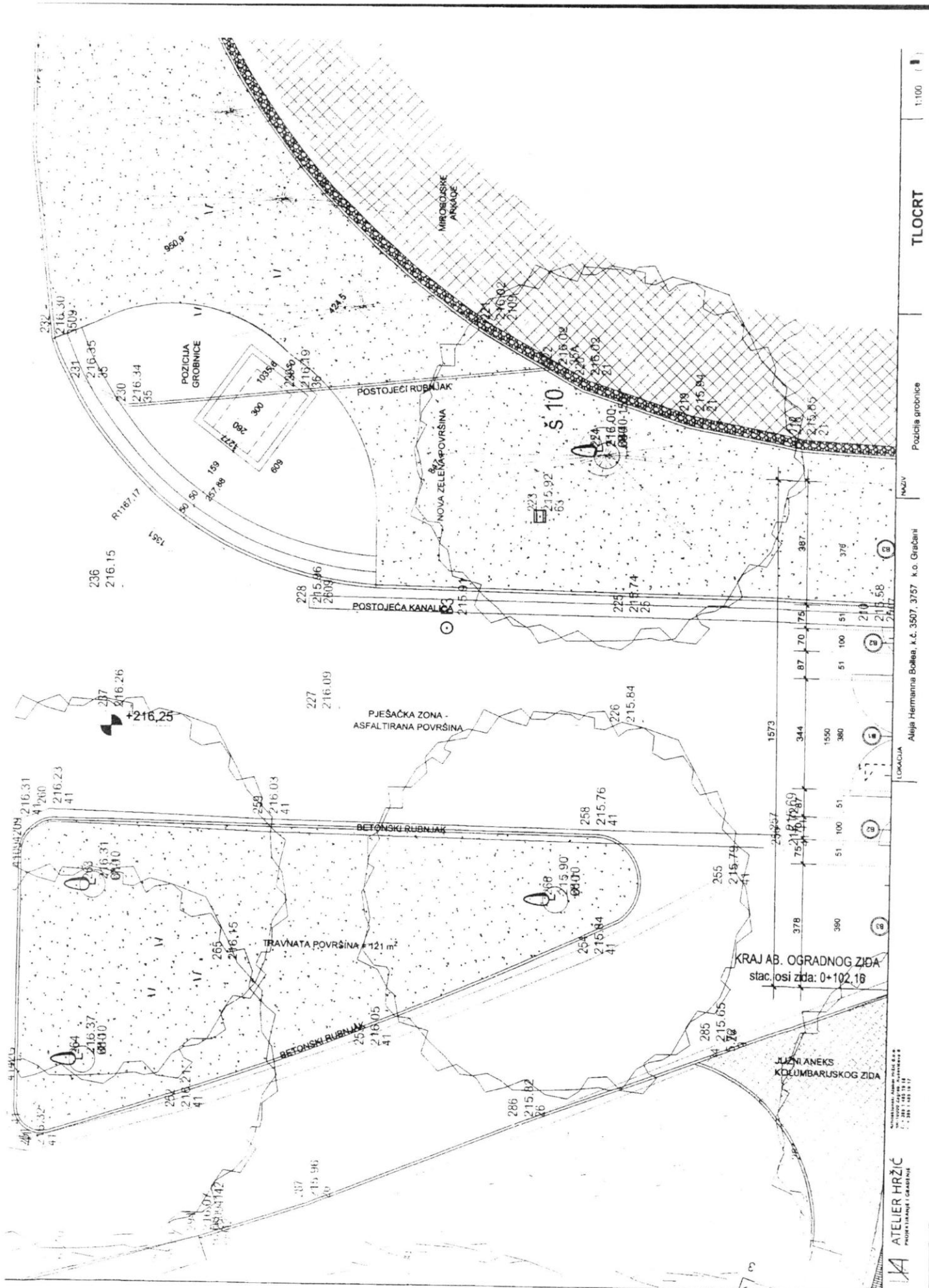
Rukovoditeljica tehničke službe:
Sanja Magzan, dipl.ing. građ.ZAGREBAČKI HOLDING d.o.o.
PODRUŽNICA GRADSKA GROBLJA
ZAGREB, Alerja Hermašina Brijuna 27

3/1

- Zagrebački holding d.o.o.
Zagreb, ulica grada Vukovara 4
Tel: +385 1 3420 200
- Podružnica GRADSKA GROBLJA
Zagreb, Alerja Hermašina Brijuna 27
Tel: +385 1 499 70 111 / +385 1 499 1 091

- Trgovački sud u Zagrebu, MBS 180042853
OIB: 6116496887011
Zagrebačka banka d.o.o. Zagreb
Bilježnica: HR3021000040048017





KRAJ AB. OGRADNOG ZIDA
 stac. osi zida: 0+102,16

JUŽNI ANEKS
 KOLEMBARUSKOG ZIDA

Š 10

TRAVNATA POVRŠINA # 121 m²

PJEŠAČKA ZONA -
ASFALTIRANA POVRŠINA

POSTOJEĆI RUBNIJAK

POSTOJEĆA KANAL

NOVA ZELENA POVRŠINA

MIROBESNE
ANEKS

POZICIJA
GROBNICE

1573	344	1550	380	51	100	51	378	210	215,58
299,57	75,40	75,40	390	51	100	51	378	210	215,58
1573	344	1550	380	51	100	51	378	210	215,58

OBUHVAJ SPOMEN OBILJEŽJA GRADONAČELNIKA

TRAVNATA POVRŠINA I
KRAJOBRAZNO UREĐENJE

ULAZNA VRATA
JUŽNOG ANEKSA
KOLUMBARIJSKOG ZIDA

ARKADE

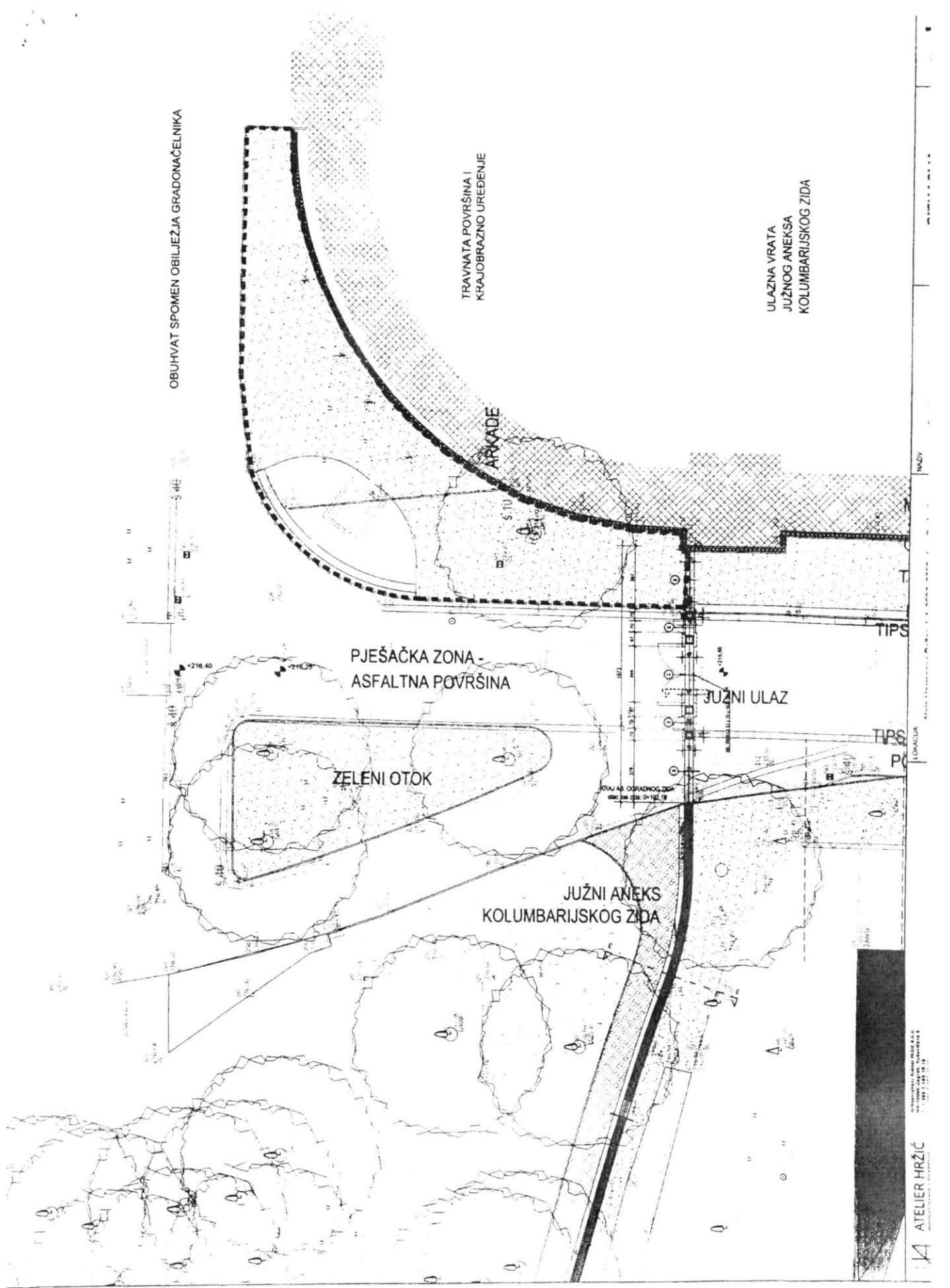
PJEŠAČKA ZONA -
ASFALTNA POVRŠINA

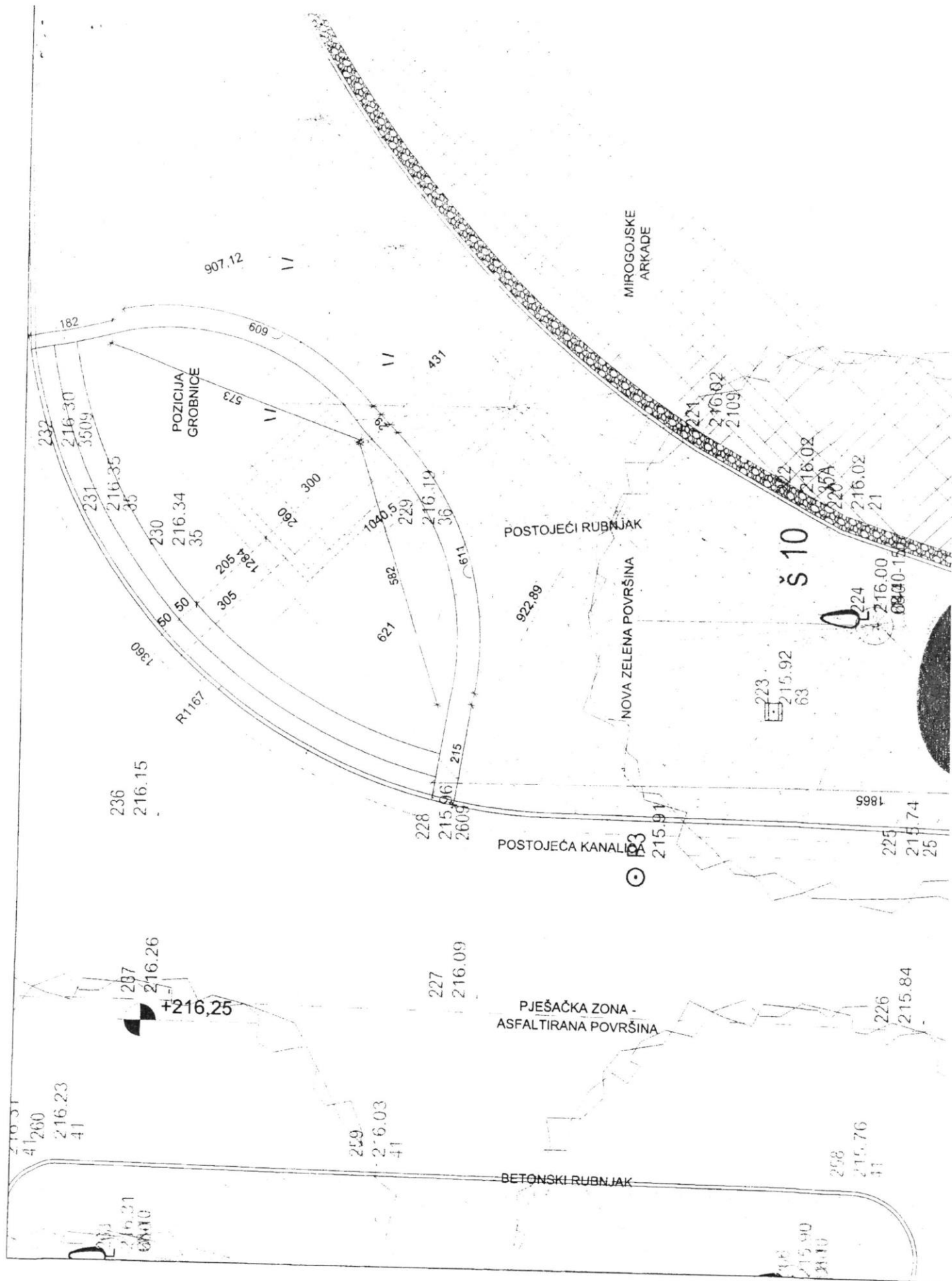
ZELENI OTOK

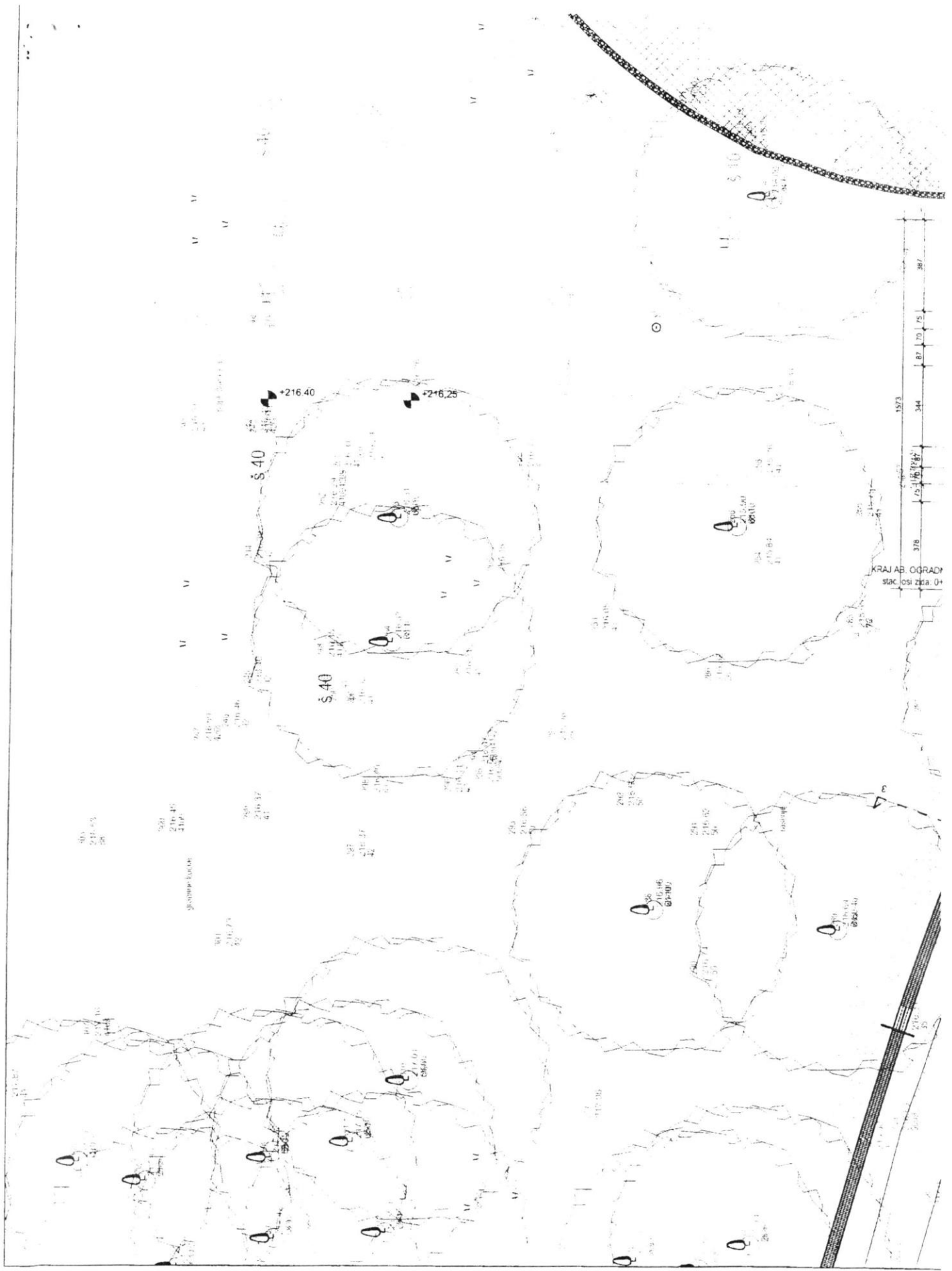
JUŽNI ANEKS
KOLUMBARIJSKOG ZIDA

JUŽNI ULAZ

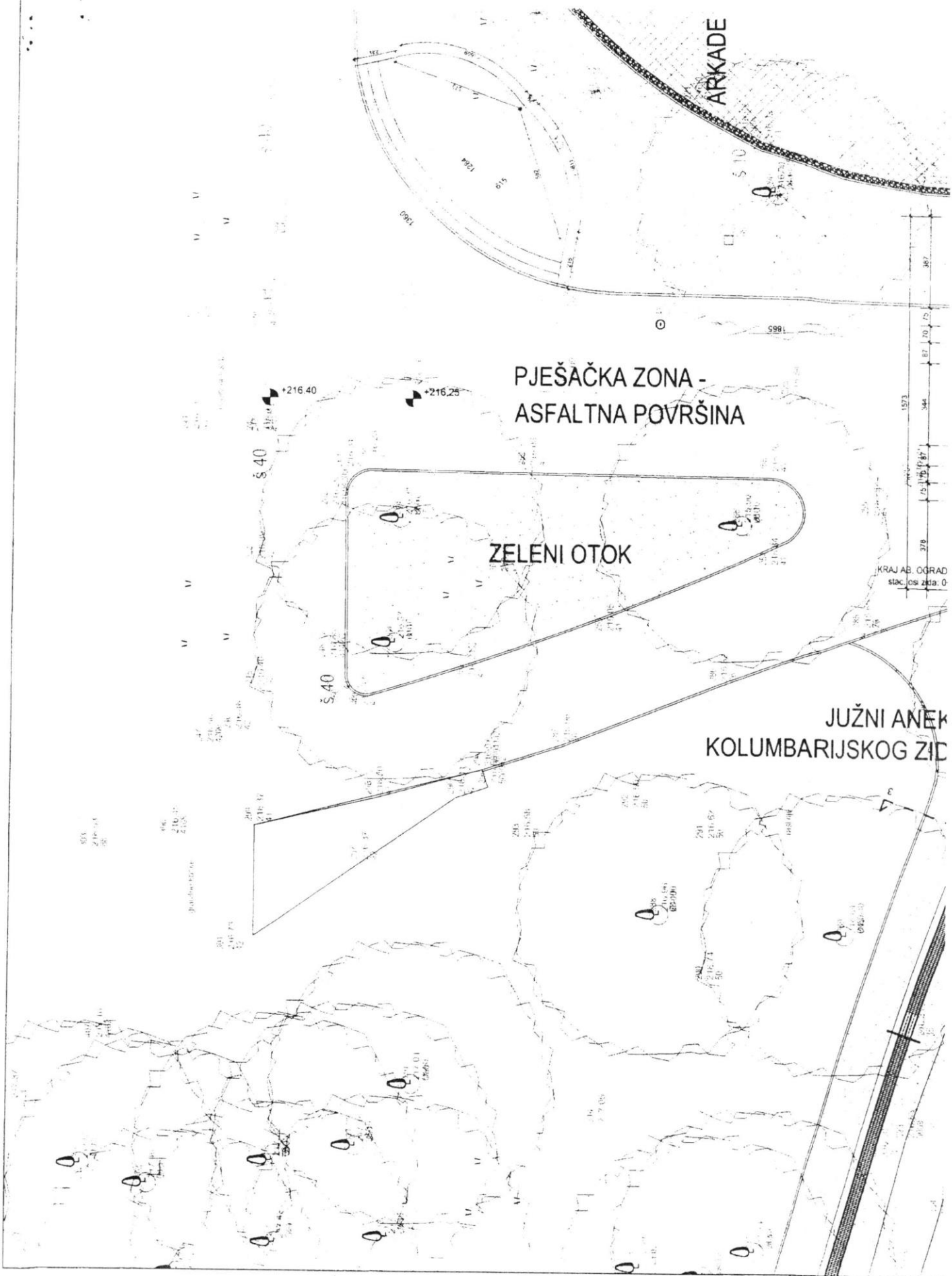
TIPS
PO







KRAJ AB. OGRADY
 STAC. OSI ZIDA. 0+



ARKADE

PJEŠAČKA ZONA -
ASFALTNA POVRŠINA

ZELENI OTOK

JUŽNI ANEK
KOLUMBARIJSKOG ŽIC

KRAJ AB. OGRAD
stac. OSI ŽICA: 0

+216.40
+216.25

Š. 40

Š. 40

